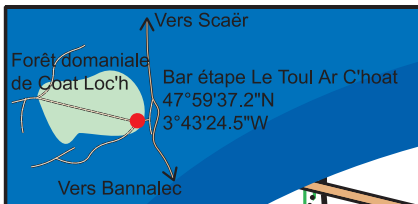

1	2	3	4	5	6	7	8	9

www.ffcorientation.fr

Ciruit vert : débutant
Circuit bleu : initié
Circuit jaune : confirmé
Circuit orange : expert

Poinçonner les postes dans l'ordre indiqué par les numéros du parcours, du départ jusqu'à l'arrivée.

Parcours Bleu 2, Longueur 2,2 km

Départ		Panneau
1.	32	Extrémité mur
2.	35	Butte
3.	51	Rocher
4.	49	Croisement chemins
5.	55	Angle végétation
6.	44	Croisement chemins
7.	38	Croisement talus
8.	34	Souche
9.	56	Layon / clairière

320 m du dernier poste à l'arrivée. Sans balisage

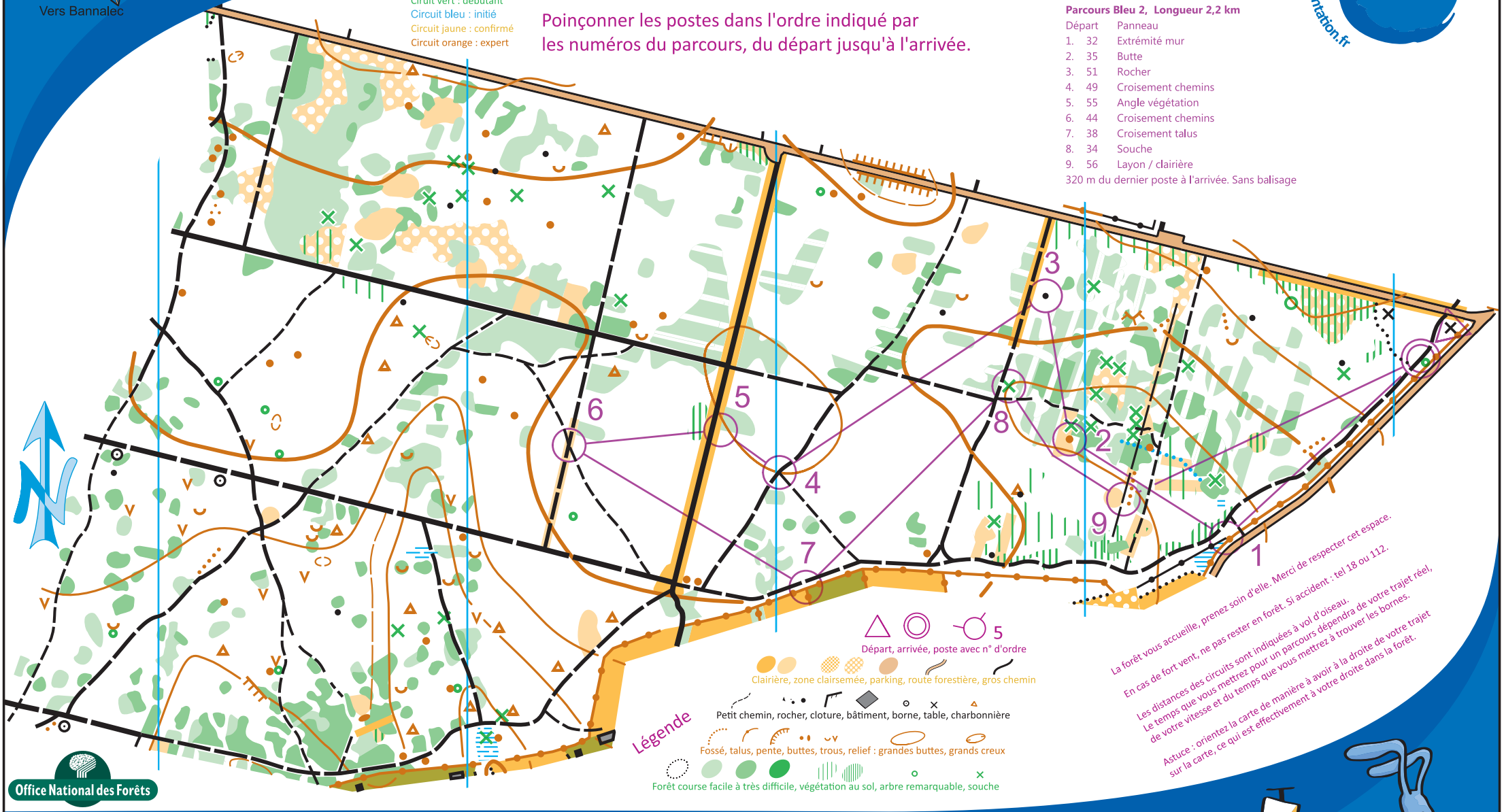

La forêt vous accueille, prenez soin d'elle. Merci de respecter cet espace.
En cas de fort vent, ne pas rester en forêt. Si accident : tel 18 ou 112.
Les distances des circuits sont indiquées à vol d'oiseau.
Le temps que vous mettrez pour un parcours dépendra de votre trajet réel, de votre vitesse et du temps que vous mettrez à trouver les bornes.
Astuce : orientez la carte de manière à avoir à la droite de votre trajet sur la carte, ce qui est effectivement à votre droite dans la forêt.

Office National des Forêts

Parcours semi-permanent.
Validité : 2023/2024

Pour plus de course d'orientation :
www.quimper-orientation.fr
www.co-lorient.fr

Forêt domaniale de Coat Loc'h
Espace sport orientation

ECHELLE : 1/5000 -> 1 cm sur la carte = 50 m sur le terrain
Equidistance : 5 m

Extrait carte n° 2023 - 29 0,60 km²
Norme ISOM - 2017 - 2
Parcours : ACOrientation
Carte : Ogéo France